

地形図の図名一覧

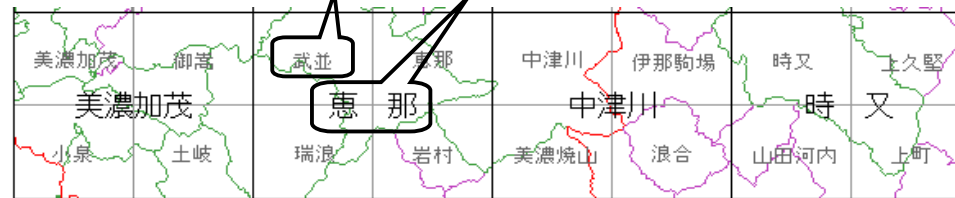
地形図とは、多目的利用に備えて作られた基本の地図です。1:25000 地形図が4つ集まって1:50000 地形図に、1:50000 地形図が16集まって1:200000 地勢図になります。

1:25000 の図名

1:50000 の図名

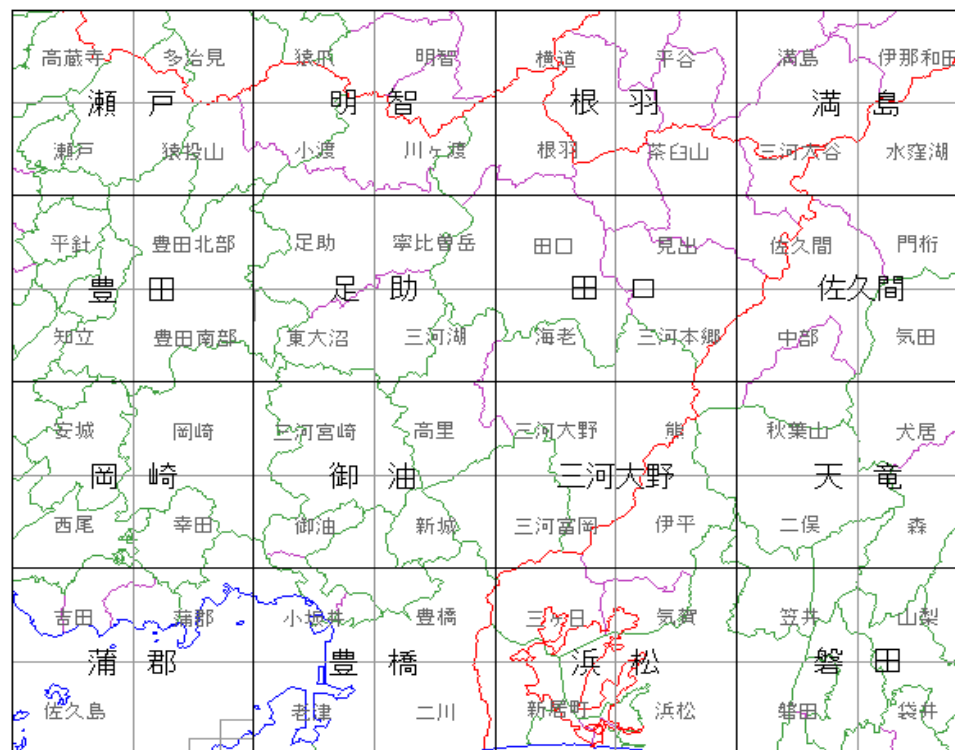
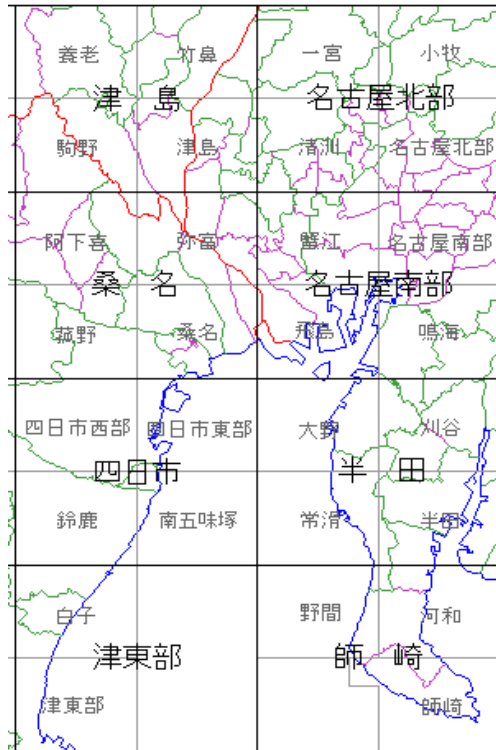
1:200000 の図名

E9 岐阜



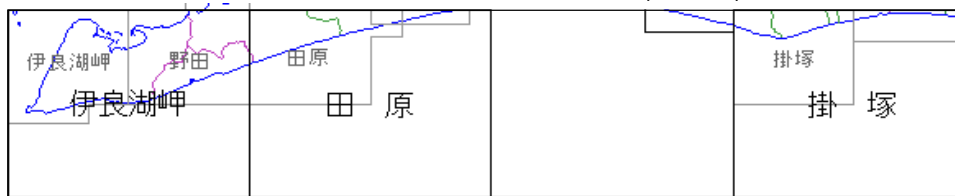
E6 飯田

E10 名古屋



E7 豊橋

E11 伊勢



E8 伊良湖岬